



PROVINCIA AUTONOMA DI TRENTO

Comune di  
Calceranica al lago

PRG  
comunale

1° adozione - delibera Consiglio comunale n.     d.d.  
2° adozione - delibera Consiglio comunale n.     d.d.  
approvazione - delibera G.P. n.     d.d.  
pubblicazione B.U.R. n.     d.d.

Progettazione:  
SERVIZIO URBANISTICA  
COMUNITA' ALTA VALSUGANA  
E BERSNTOL  
Il Responsabile di servizio:  
arch. Claudio Gardelli



Comunità Alta Valsugana e Bersntol  
Tolgamoä' s'choft Hoa Valzegü ont Bersntol

VARIANTE  
GENERALE 2024

CARTA DI SINTESI  
DELLA PERICOLOSITA'  
-  
TAVOLA DI RAFFRONTO

TAVOLA C

scala 1:2000     data: ottobre 2024

LEGENDA






VARIANTI CARTOGRAFICHE

 V100\_P - Variante cartografica rilevante

ELEMENTI CONVENZIONALI FISICI

 Z403\_P - Perimetro confine comunale

CLASSI DI PENALITA'

-  APP - aree da approfondire - art. 18
-  P1 - trascurabile o assente - art. 18
-  P2 - bassa - art. 17
-  P3 - media - art. 16
-  P4 - elevata - art. 15

