



PROVINCIA AUTONOMA DI TRENTO

Comune di
Calceranica al lago

PRG

comunale

1° adozione - delibera Consiglio comunale n. d.d.

2° adozione - delibera Consiglio comunale n. d.d.

approvazione - delibera G.P. n. d.d.

pubblicazione B.U.R n. d.d.


Progettazione:
SERVIZIO URBANISTICA
COMUNITA' ALTA VALSUGANA E
BERSNTOL

Il Responsabile di servizio:
arch. Claudio Gardelli

VARIANTE
GENERALE 2024

LEGENDA SISTEMA
INSEDIATIVO
INFRASTRUTTURALE E
AMBIENTALE

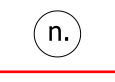
data: ottobre 2024

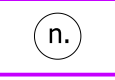


Comunità Alta Valsugana e Bersntol
Tolgarnoa' schoft Hoa Valzegù ont Bersntol


LEGENDA

VARIANTI CARTOGRAFICHE


V100_P - Variante cartografica rilevante

V110_P - Variante cartografica relativa alle aree di Tutela ambientale

CARTOGRAFIA DI BASE


Z910_P - Perimetri tagli mappa


ELEMENTI CONVENZIONALI FISICI


Z403_P - Perimetro confine comunale

ELEMENTI NATURALI

Z101_P - Laghi - art. 21

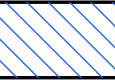
Z102_P - Corsi d'acqua - art. 21

Z106_L - Corso d'acqua sotterraneo - art. 21

Z104_L - Corso d'acqua - art. 21

AREE DI TUTELA

Z201_P - Area di tutela ambientale - art. 18


Z204_P - Demanio acque


Z205_P - Spiagge - art. 22


AREE DI PROTEZIONE CULTURALE, ARCHEOLOGICO E NATURALISTICO

Z303_P - Sito archeologico - art. 30


Z318_N - Singolo elemento storico culturale non vincolato - art. 29

casa galina

crocefissi ed edicole votive


affreschi stemmi e meridiane


fontane e pozzi

fortificazioni

Z321_N - Elementi geologici e geomorfologici - art. 31

Z301_P - Vincolo diretto manufatti e siti (D.Lgs n.42/2004) - art. 28


Z601_N - Simbolo puntuale specifico riferimento normativo - num. art.


A106_L - Elemento storico culturale non vincolato lineare - Viabilità storica art. 32


Z310_P - Aree di protezione dei laghi - art. 23

Z312_P - Aree di protezione fluviale - art. 25

ZONE A - INSEDIAMENTI ED ELEMENTI STORICI

A101_P - Insediamenti storici - artt. 27 - 33

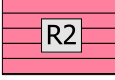
A401_P - Aree libere nel centro storico - art. 42

A406_P - Aree a verde storico - art. 43

B102_P - Area residenziale esistente di ristrutturazione - art. 46

CATEGORIE DI INTERVENTO


A203_P - R1 - Restauro - art. 36

A204_P - R2 - Risanamento conservativo - art. 37

A205_P - R3 - Ristrutturazione edilizia- art. 38

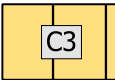
ZONE B - AREE PER INSEDIAMENTI RESIDENZIALI ESISTENTI E DI COMPLETAMENTO

B101_P - Aree residenziali esistenti sature - art. 45

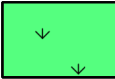
B103_P - Aree residenziali di completamento - art. 47


ZONE C - AREE PER INSEDIAMENTI DI RIQUALIFICAZIONE E DI NUOVA ESPANSIONE

C101_P - Aree residenziali di nuova espansione - art. 48

C105_P - Aree miste prevalentemente residenziali - art. 49


ZONE H - AREE A VERDE PRIVATO E SERVIZI

H101_P - Verde privato - art. 50

H103_P - Parcheggio privato - art. 68

H105_P - Pontili - art. 65


PIANI ATTUATIVI

Z512_P - Piano di riqualificazione urbana - art. 5

Z504_P - Piano di lottizzazione - art. 6


ZONE D - AREE PRODUTTIVE DEL SETTORE SECONDARIO


D101_P - Aree produttive del settore secondario di livello provinciale - art. 54

D104_P - Aree produttive del settore secondario di livello locale - art. 54

ZONE D - AREE PER ATTREZZATURE ED IMPIANTI TURISTICI


D201_P - Aree alberghiere - art. 51

D216_P - Area per campeggio - art. 53

D207_P - Attrezzature turistico - ricettive - art. 52


Z900_N - Ingresso al campeggio di progetto

ZONE E - AREE PER ATTIVITA' AGRO - SILVO - PASTORALI


E103_P - Aree agricole - art. 56


E104_P - Aree agricole di pregio - art. 57

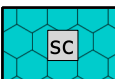
E110_P - Aree agricole di rilevanza locale - art. 58

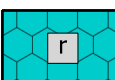
E106_P - Area a bosco - art. 60

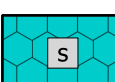
ZONE F - AREE PER ATTREZZATURE E SERVIZI PUBBLICI DI LIVELLO LOCALE

F201_P - Aree per attrezzature di livello locale civile - amministrative - art. 61

F202_P - Aree per attrezzature di livello locale civile - amministrative di progetto - art. 61

F203_P - Aree per attrezzature di livello locale - scolastiche e culturali - art. 61

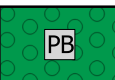
F205_P - Aree per attrezzature di livello locale - religiose - art. 61

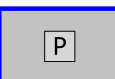
F207_P - Aree per attrezzature di livello locale - sportive all'aperto - art. 61

ZONE F - AREE PER ATTREZZATURE E SERVIZI PUBBLICI DI LIVELLO PROVINCIALE E SOVRALocale

F301_P - Aree a verde pubblico - art. 62

F304_P - Aree a verde attrezzato/ verde di protezione di progetto - art. 63

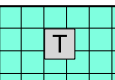
F310_P - Aree a parco balneare - art. 64

F305_P - Parcheggi - art. 68


F306_P - Parcheggi di progetto - art. 68


ZONE F - AREE PER SERVIZI

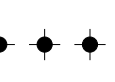
F801_P - Area cimiteriale - art. 73

F803_P - Area per attrezzature tecnologiche - art. 72

ZONE F - AREE PER LA MOBILITA'


F419_L - Percorso pedonale di progetto - art. 71


F420_L - Pista ciclabile esistente - art. 71

F421_L - Pista ciclabile di progetto - art. 71

F409_L - Viabilità 3^ categoria esistente - art. 66

F410_L - Viabilità 3^ categoria potenziamento - art. 66

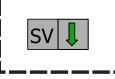
F415_L - Viabilità locale esistente - art. 66


F416_L - Viabilità locale di potenziamento - art. 66

F417_L - Viabilità locale di progetto - art. 66

Z901_P - Sottopasso Veicolare/Pedonale

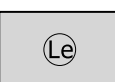
sottopasso pedonale

sottopasso veicolare

F447_P - Percorso pedonale e ciclabile - art. 71

F501_P - Viabilità principale esistente - art. 66

F502_P - Viabilità principale di potenziamento - art. 66

F601_P - Viabilità locale esistente - art. 66

F602_P - Viabilità locale di potenziamento - art. 66


F603_P - Viabilità locale di progetto - art. 66


F701_P - Ferrovia esistente - art. 70

F430_P - Area stazione ferroviaria - art. 70

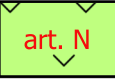
F439_P - Spazi a servizio della mobilità - art. 69

FASCE DI RISPETTO


G101_P - Fascia di rispetto cimiteriale - art. 73

G103_P - Fascia di rispetto stradale/ ferroviaria - art. 67 - 70

ALTRE AREE

G117_P - Verde di protezione/ rispetto - art. 59

Z610_P - Area inedificabile con vincolo decennale - art. 17bis

Z602_P - Area con specifico riferimento normativo