



PROVINCIA AUTONOMA DI TRENTO

Comune di Calceranica al lago

PRG comunale

1° adozione - delibera Consiglio comunale n. d.d.

2° adozione - delibera Consiglio comunale n. d.d.

approvazione - delibera G.P. n. d.d.

pubblicazione B.U.R n. d.d.

Progettazione:
SERVIZIO URBANISTICA
COMUNITA' ALTA VALSUGANA E
BERSNTOL

Il Responsabile di servizio:
arch. Claudio Gardelli

VARIANTE GENERALE 2024

LEGENDA INSEDIAMENTI STORICI

data: ottobre 2024




Comunità Alta Valsugana e Bersntol


Tolgamoa' schoft Hoa Valzegù ont Bersntol


LEGENDA


ELEMENTI CONVENZIONALI FISICI

 Z403_P - Perimetro confine comunale

ELEMENTI NATURALI

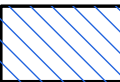
 Z101_P - Laghi - art. 21

 Z102_P - Corsi d'acqua - art. 21

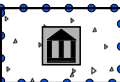
 Z106_L - Corso d'acqua sotterraneo - art. 21

 Z104_L - Corso d'acqua - art. 21

AREE DI TUTELA


 Z204_P - Demanio acque

AREE DI PROTEZIONE CULTURALE, ARCHEOLOGICO E NATURALISTICO

 Z303_P - Sito archeologico - art. 30

Z318_N - Singolo elemento storico culturale non vincolato - art. 29

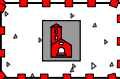
 crocefissi ed edicole votive

 affreschi stemmi e meridiane

 fontane e pozzi

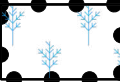
 fortificazioni

 Z321_N - Elementi geologici e geomorfologici - art. 31

 Z301_P - Vincolo diretto manufatti e siti (D.Lgs n.42/2004) - art. 28

 Z601_N - Simbolo puntuale specifico riferimento normativo - num. art.

 A106_L - Elemento storico culturale non vincolato lineare - Viabilità storica art. 32


 Z312_P - Aree di protezione fluviale - art. 25

ZONE A - INSEDIAMENTI ED ELEMENTI STORICI


 A101_P - Insediamenti storici - artt. 27 - 33

 A401_P - Aree libere nel centro storico - art. 42

 A406_P - Aree a verde storico - art. 43

 B102_P - Area residenziale esistente di ristrutturazione - art. 46

CATEGORIE DI INTERVENTO

 A203_P - R1 - Restauro - art. 36

 A204_P - R2 - Risanamento conservativo - art. 37


 A205_P - R3 - Ristrutturazione edilizia- art. 38

ZONE E - AREE PER ATTIVITA' AGRO - SILVO - PASTORALI

 E110_P - Aree agricole di rilevanza locale - art. 58

 E106_P - Area a bosco - art. 60

ZONE F - AREE PER ATTREZZATURE E SERVIZI PUBBLICI DI LIVELLO LOCALE

 F201_P - Aree per attrezzature di livello locale civile - amministrative - art. 61

 F202_P - Aree per attrezzature di livello locale civile - amministrative di progetto - art. 61

 F205_P - Aree per attrezzature di livello locale - religiose - art. 61


ZONE F - AREE PER ATTREZZATURE E SERVIZI PUBBLICI DI LIVELLO PROVINCIALE E SOVRALocale


 F306_P - Parcheggi di progetto - art. 68


ZONE F - AREE PER SERVIZI

 F801_P - Area cimiteriale - art. 73

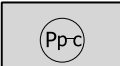
ZONE F - AREE PER LA MOBILITA'

 F419_L - Percorso pedonale di progetto - art. 71

 F421_L - Pista ciclabile di progetto - art. 71

 F409_L - Viabilità 3^ categoria esistente - art. 66

 F415_L - Viabilità locale esistente - art. 66

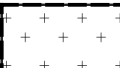
 F447_P - Percorso pedonale e ciclabile - art. 71

 F501_P - Viabilità principale esistente - art. 66

 F502_P - Viabilità principale di potenziamento - art. 66


 F601_P - Viabilità locale esistente - art. 66


FASCE DI RISPETTO

 G101_P - Fascia di rispetto cimiteriale - art. 73

 G103_P - Fascia di rispetto stradale/ ferroviaria - art. 67 - 70

ALTRE AREE

 G117_P - Verde di protezione/ rispetto - art. 59

 Z610_P - Area inedificabile con vincolo decennale - art. 17bis