



PROVINCIA AUTONOMA DI TRENTO

Comune di Calceranica al lago

PRG

comunale

1° adozione - delibera Consiglio comunale n. d.d.

2° adozione - delibera Consiglio comunale n. d.d.

approvazione - delibera G.P. n. d.d.

pubblicazione B.U.R. n. d.d.

Progettazione:
SERVIZIO URBANISTICA
COMUNITA' ALTA VALSUGANA
E BERSNTOL

Il Responsabile di servizio:
arch. Claudio Gardelli



Comunità Alta Valsugana e Bersntol
Tolgarnoa' schoft Hoa Valzegù ont Bersntol

VARIANTE
GENERALE 2024

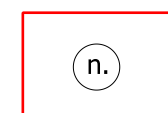
CARTA DI SINTESI DELLA PERICOLOSITA' - TAVOLA DI RAFFRONTO

TAVOLA A

scala 1:2000 data: ottobre 2024


LEGENDA

VARIANTI CARTOGRAFICHE



V100_P - Variante cartografica rilevante

ELEMENTI CONVENZIONALI FISICI




Z403_P - Perimetro confine comunale


CLASSI DI PENALITA'



APP - aree da approfondire - art. 18




P1 - trascurabile o assente - art. 18



P2 - bassa - art. 17



P3 - media - art. 16



P4 - elevata - art. 15

